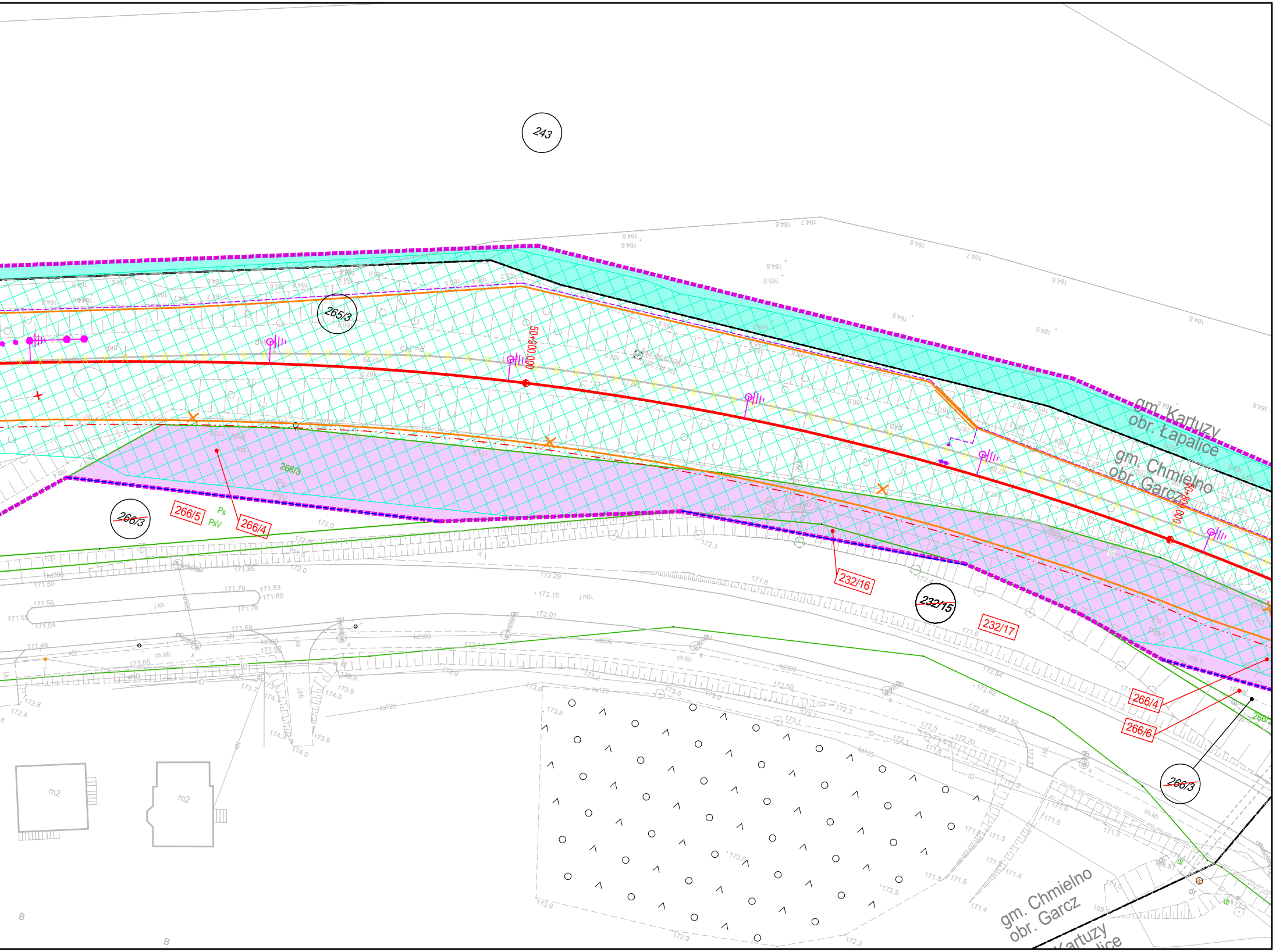
243
265/3
266/3
266/5
266/4
Ps
PsV
232/16
232/15
232/17
266/6
50+900.000
50+800.000
gm. Kartuzy
obr. Łapalice
gm. Chmielno
obr. Garcz
m2
j.kb.
j.mb.
ch.kb.
kd300
ks125
R=345
pkp

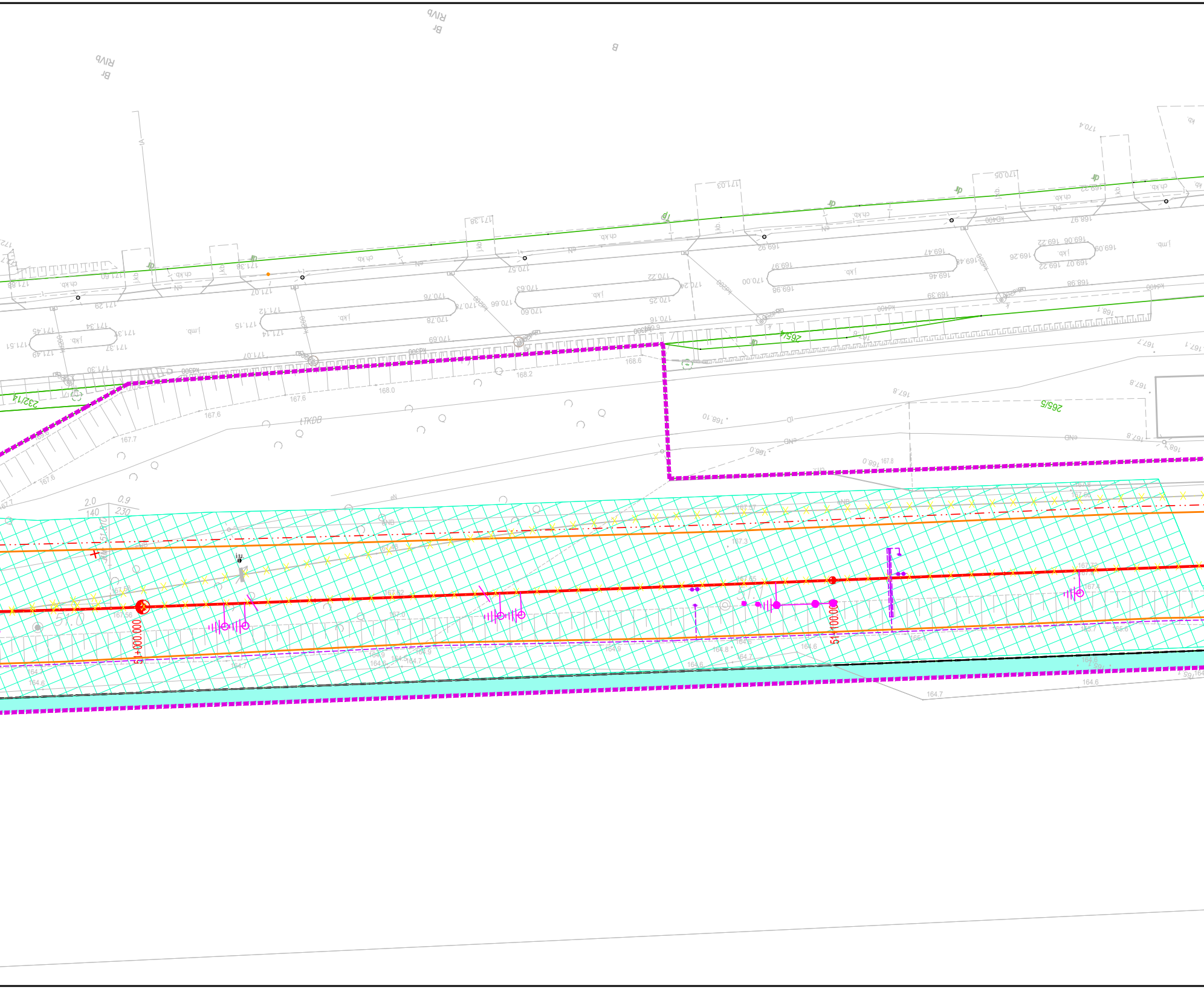

51+000.000
51+100.000
2.0
0.9
140
230
LTKDB
265/4
265/5
232/14
Br
RIVb
B
170.4
170.05
171.03
171.38
169.22
169.97
169.92
170.57
171.60
171.88
171.29
171.07
171.45
171.34
171.37
171.51
171.49
171.30
171.15
171.14
171.12
171.07
170.76
170.78
170.69
170.63
170.22
170.60
170.25
170.24
170.16
170.66
170.00
169.98
169.76
169.47
169.46
169.39
169.48
169.26
169.22
169.06
169.07
169.09
168.98
168.6
168.2
168.0
167.6
167.7
167.8
168.10
168.0
167.3
164.7
164.6
j.kb.
ch.kb.
j.mb.
kd400
i.u.

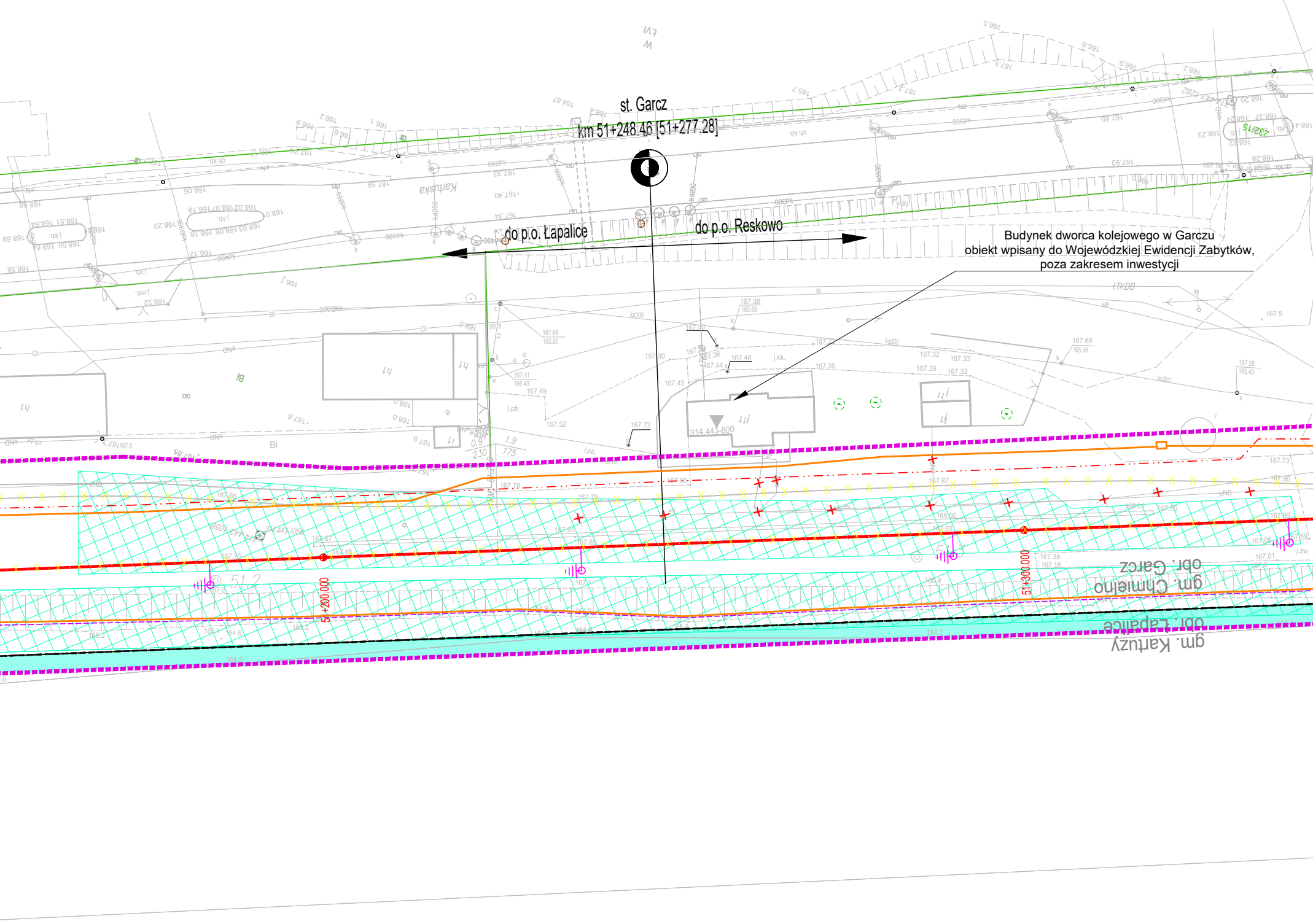

st. Garcz
km 51+248.46 [51+277.28]
do p.o. Łapalice
do p.o. Reskowo
Kartuska
314.443-800
51+200.000
51+300.000
obr. Garcz
gm. Chmielno
obr. Łapalice
gm. Kartuzy

Budynek dworca kolejowego w Garczu
obiekt wpisany do Wojewódzkiej Ewidencji Zabytków,
poza zakresem inwestycji

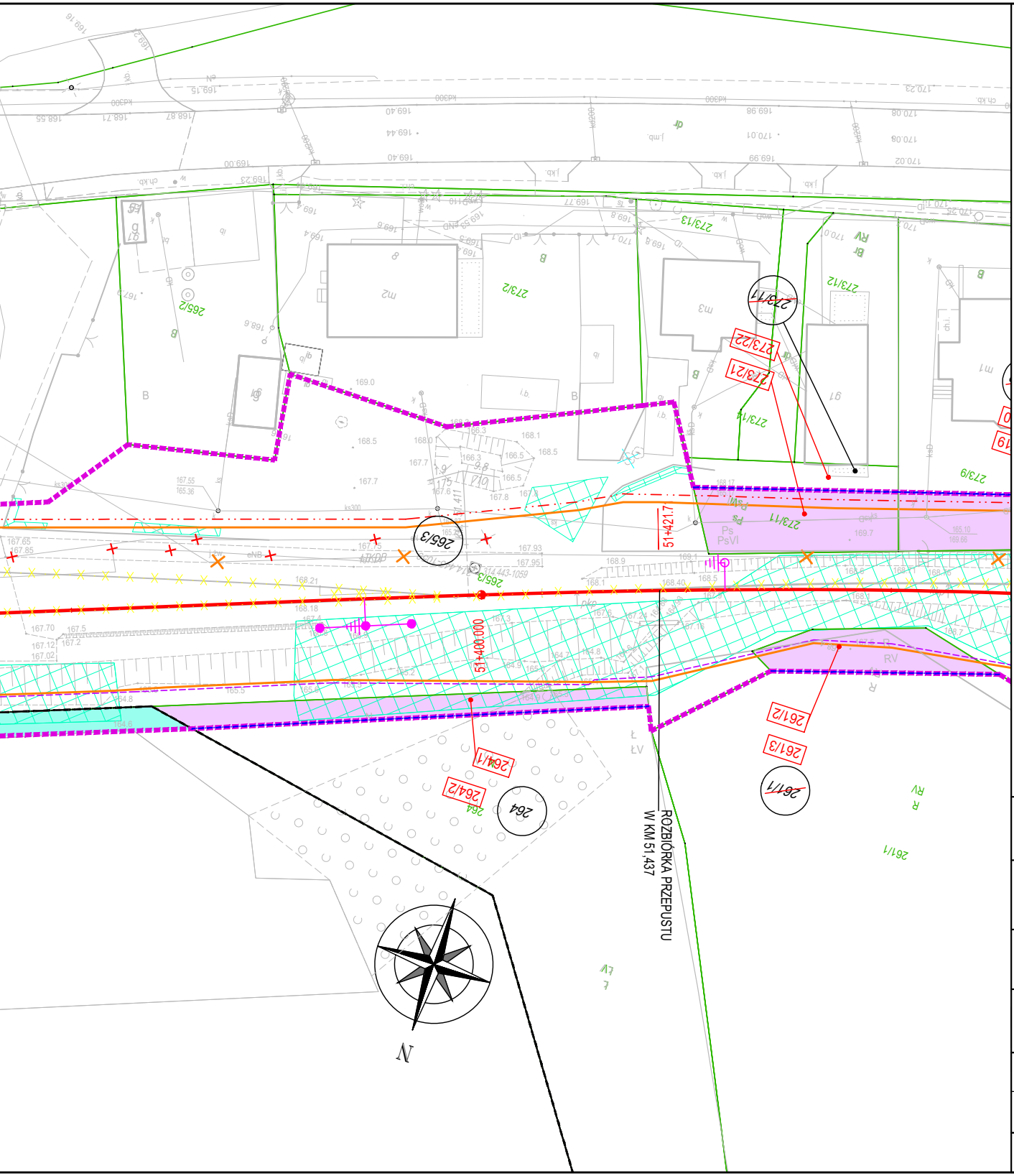
ROZBIÓRKA PRZEPUSTU
W KM 51,437
51+421.7
51+400.000
273/13
273/2
273/12
273/11
273/22
273/21
273/14
273/9
273/11
265/2
265/3
263/2
264/1
264/2
264
261/2
261/3
261/1
Ps
PsVI
RV
N

LEGENDA

▬ ▬	Zakres inwestycji objęty wnioskiem
─·─·─	Linie rozgraniczające i/lub wydzielenia pasów drogowych dróg różnych kategorii
212/2	Numery działek ewidencyjnych w obrębie inwestycji
~~212/2~~	Numery działek ewidencyjnych w obrębie inwestycji podlegające podziałowi
212/2	Numery działek ewidencyjnych powstałe po podziale
🟪	Zakres działek lub części działek do przejęcia na rzecz Skarbu Państwa w użytkowanie wieczyste PKP PLK S.A. oraz należących do Skarbu Państwa do przejęcia w użytrkowanie wieczyste PKP PLK S.A.
🟫	Zakres działek lub części działek do przejęcia na rzecz województwa pomorskiego zajmowanych na rzecz budowanych i przebudowywanych dróg wojewódzkich
🟧	Zakres działek lub części działek do przejęcia na rzecz powiatu kartuskiego zajmowanych na rzecz budowanych i przebudowywanych dróg publicznych powiatowych
🟩	Zakres działek lub części działek do przejęcia na rzecz gmin zajmowanych na rzecz budowanych i przebudowywanych dróg publicznych
🟦	Zakres działek lub części działek do bezpłatnego zajęcia w ramach czasowego ograniczenia w korzystaniu - drogi publiczne
🟦	Zakres działek lub części działek do bezpłatnego zajęcia w ramach czasowego ograniczenia w korzystaniu - wody płynące
🟨	Działki lub części działek dla których określono ograniczenia w korzystaniu z nieruchomości w celu zapewniwnia prawa do wejścia na teren nieruchomości dla prowadzenia inwestycji kolejowej zgodnie z art, 9q, ust.1, pkt 6 ustawy z dnia 28 marca 2003 r. o transporcie kolejowym
▬	Inwestycje sąsiadujące, w stanie realizacji nie mające powiązania z inwestycją określoną we wniosku
⬜	Część inwestycji objęta oddzielnym wnioskiem

NAZWA PROJEKTU:

Opracowanie dokumentacji przygotowawczej oraz dokumentacji technicznej dla projektu
„Rewitalizacja linii kolejowej nr 229 na odcinku Kartuzy - Sierakowice wraz z ewentualną elektryfikacją"

NAZWA I ADRES OBIEKTU BUDOWLANEGO:

Przebudowa linii kolejowej nr 229 na odcinku Kartuzy Sierakowice od km 40,918 do km 67,500

województwo pomorskie, powiat: kartuski, gminy: Kartuzy, Chmielno, Sierakowice

NAZWA ZAMAWIAJĄCEGO:

PKP Polskie Linie Kolejowe S.A.
ul. Targowa 74, 03-734 Warszawa

WYKONAWCA DOKUMENTACJI PROJEKTOWEJ:

Databout Sp. z o.o.
ul. Bitwy Warszawskiej 1920 r. 7, 02-366 Warszawa

LINIA, ODCINEK KILOMETR

LK 229
od km 40,918 do km 67,500

TYTUŁ RYSUNKU

Załącznik rysunkowy do wniosku o ULLK

TEMAT NR	DATA	SKALA	RYS. NR
PL9639	2025-12-12	1:500	ULLK_16